



**КОМИТЕТ ИМУЩЕСТВЕННЫХ ОТНОШЕНИЙ  
АДМИНИСТРАЦИИ ПЕРМСКОГО МУНИЦИПАЛЬНОГО РАЙОНА**

**РАСПОРЯЖЕНИЕ**

23.08.2022

№ 3460

**О внесении изменений в распоряжение комитета имущественных отношений администрации Пермского муниципального района от 07.06.2022 № 2341 «Об установлении публичного сервитута на часть земельных участков»**

В соответствии с Федеральным законом от 25.10.2001 № 137-ФЗ «О введении в действие Земельного кодекса Российской Федерации», пп. 5.5.3 п. 5.5 разд. 5 Положения о комитете имущественных отношений администрации Пермского муниципального района, утвержденного решением Земского Собрания Пермского муниципального района Пермского края от 22.12.2016 № 178, на основании ходатайства открытого акционерного общества «Межрегиональная распределительная сетевая компания Урала» (ИНН 6671163413, ОГРН 1056604000970) (далее - ОАО «МРСК Урала») от 09.08.2022 № 7316:

1. Внести в распоряжение Комитета имущественных отношений администрации Пермского муниципального района от 07.06.2022 № 2341 «Об установлении публичного сервитута на часть земельных участков» следующее изменение:

1.1. Пункт 1 читать в новой редакции: «1. Установить в интересах ОАО «МРСК Урала» публичный сервитут общей площадью 6155 кв.м. на часть земельных участков:

- с кадастровым номером 59:32:0680001:11608, расположенный по адресу: Пермский край, р-н Пермский, Култаевское с/п, с. Култаево, ул. Соловьиная;

- с кадастровым номером 59:32:0680001:2626, расположенный по адресу: край Пермский, р-н Пермский, с/п Култаевское, с. Култаево, ул. Космонавтов, дом 16;

- с кадастровым номером 59:32:0680001:2736, расположенный по адресу: Пермский край, Пермский район, с. Култаево, ул. Космонавтов, д. 20;

- с кадастровым номером 59:32:0680001:2842, расположенный по адресу: край Пермский, р-н Пермский, с/п Култаевское, с. Култаево, ул. Сельская, позиция 83;

- с кадастровым номером 59:32:0680001:2846, расположенный по адресу: край Пермский, р-н Пермский, с/п Култаевское, с. Култаево, ул. Космонавтов, дом 22;
- с кадастровым номером 59:32:0680001:3219, расположенный по адресу: край Пермский, р-н Пермский, с/пос. Култаевское, с. Култаево, ул. Соловьиная, дом 7;
- с кадастровым номером 59:32:0680001:3758, расположенный по адресу: край Пермский, р-н Пермский, с/п Култаевское, с. Култаево, ул. Соловьиная, дом 7а;
- с кадастровым номером 59:32:0680001:7581, расположенный по адресу: Пермский край, Пермский район, с/п Култаевское, с. Култаево;
- с кадастровым номером 59:32:0680001:8297, расположенный по адресу: Пермский край, Пермский район, Култаевское с/п, с.Култаево, ул.Ольховая;
- с кадастровым номером 59:32:0680001:8300, расположенный по адресу: Пермский край, Пермский район, Култаевское с/п, с.Култаево, ул.Сельская;
- с кадастровым номером 59:32:0680001:8696, расположенный по адресу: Пермский край, Пермский район, Култаевское с/п, с.Култаево, ул.Соловьиная;
- с кадастровым номером 59:32:0680001:8700, расположенный по адресу: Пермский край, Пермский район, Култаевское с/п, с.Култаево, ул.Парковая;
- с кадастровым номером 59:32:0680001:8713, расположенный по адресу: Пермский край, Пермский район, Култаевское с/п, с.Култаево, ул. Космонавтов;
- с кадастровым номером 59:32:0680001:9976, расположенный по адресу: Пермский край, Пермский район, Култаевское с/п, с. Култаево, ул. Ольховая.

Цель: Для размещения объекта электросетевого хозяйства «ВЛ-0,4 кВ Ф.1 от ТП-43632».

Срок: 49 лет.».

1.2. Приложение к распоряжению № 2341 от 07.06.2022 изложить в новой редакции согласно приложения к настоящему распоряжению.

2. Настоящее распоряжение вступает в силу со дня его подписания.

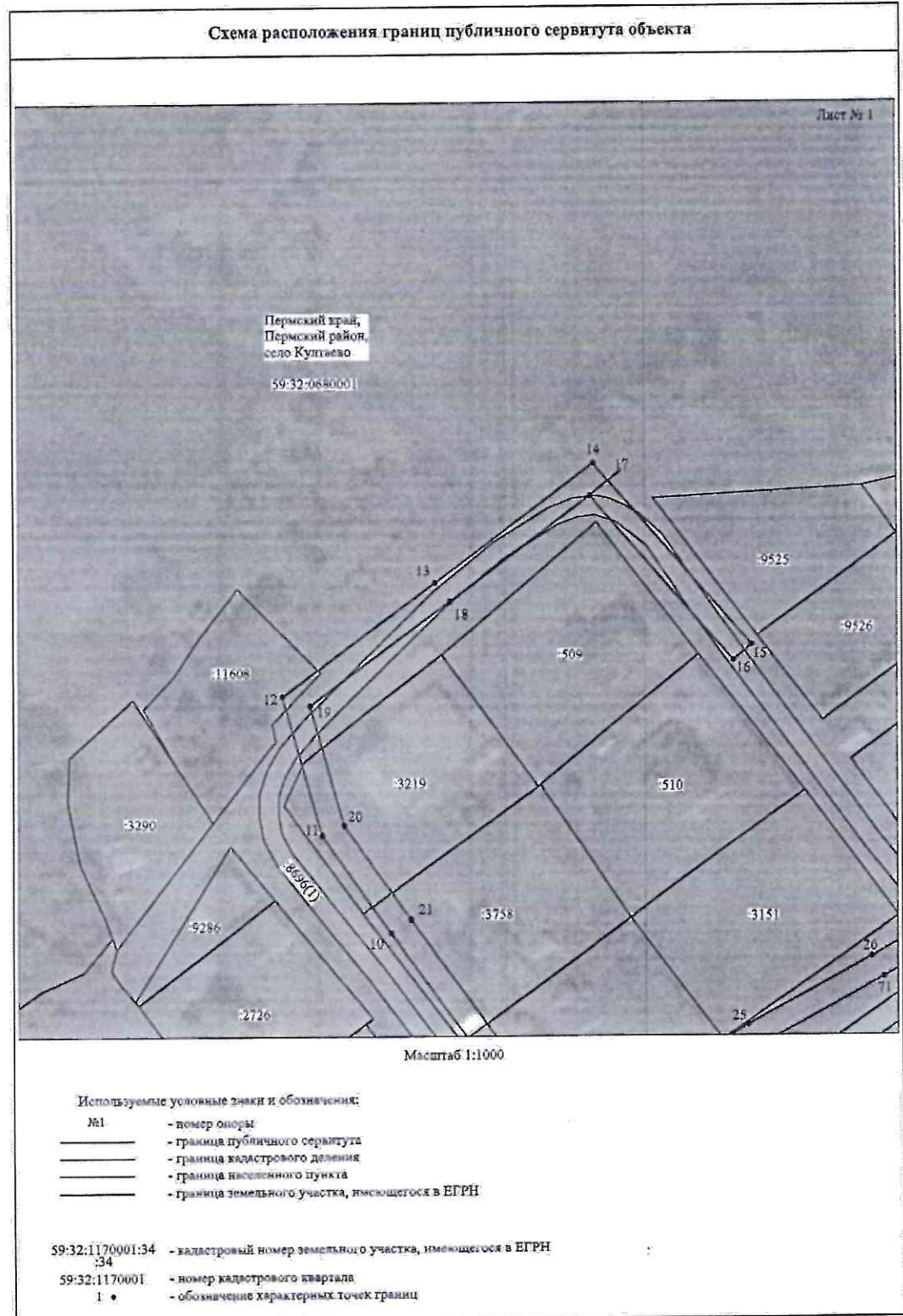
3. Контроль исполнения настоящего распоряжения оставляю за собой.

Председатель комитета



Д.В. Ракицкий


Приложение № 1  
к распоряжению  
комитета имущественных  
отношений администрации  
Пермского муниципального района  
от 23.08.2022 № 3460



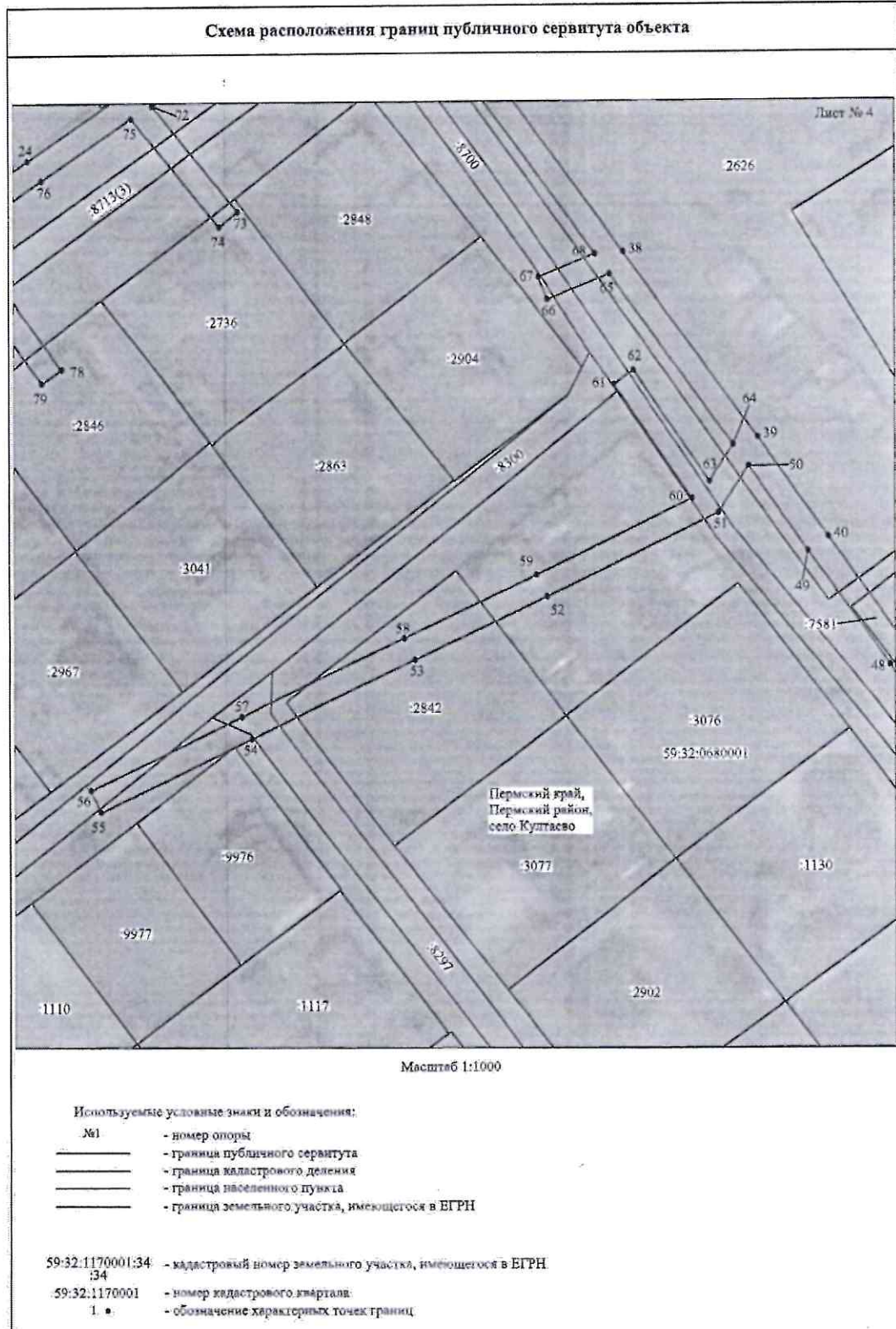
Приложение № 2  
к распоряжению  
комитета имущественных  
отношений администрации  
Пермского муниципального района  
от 23.08.2022 № 3460



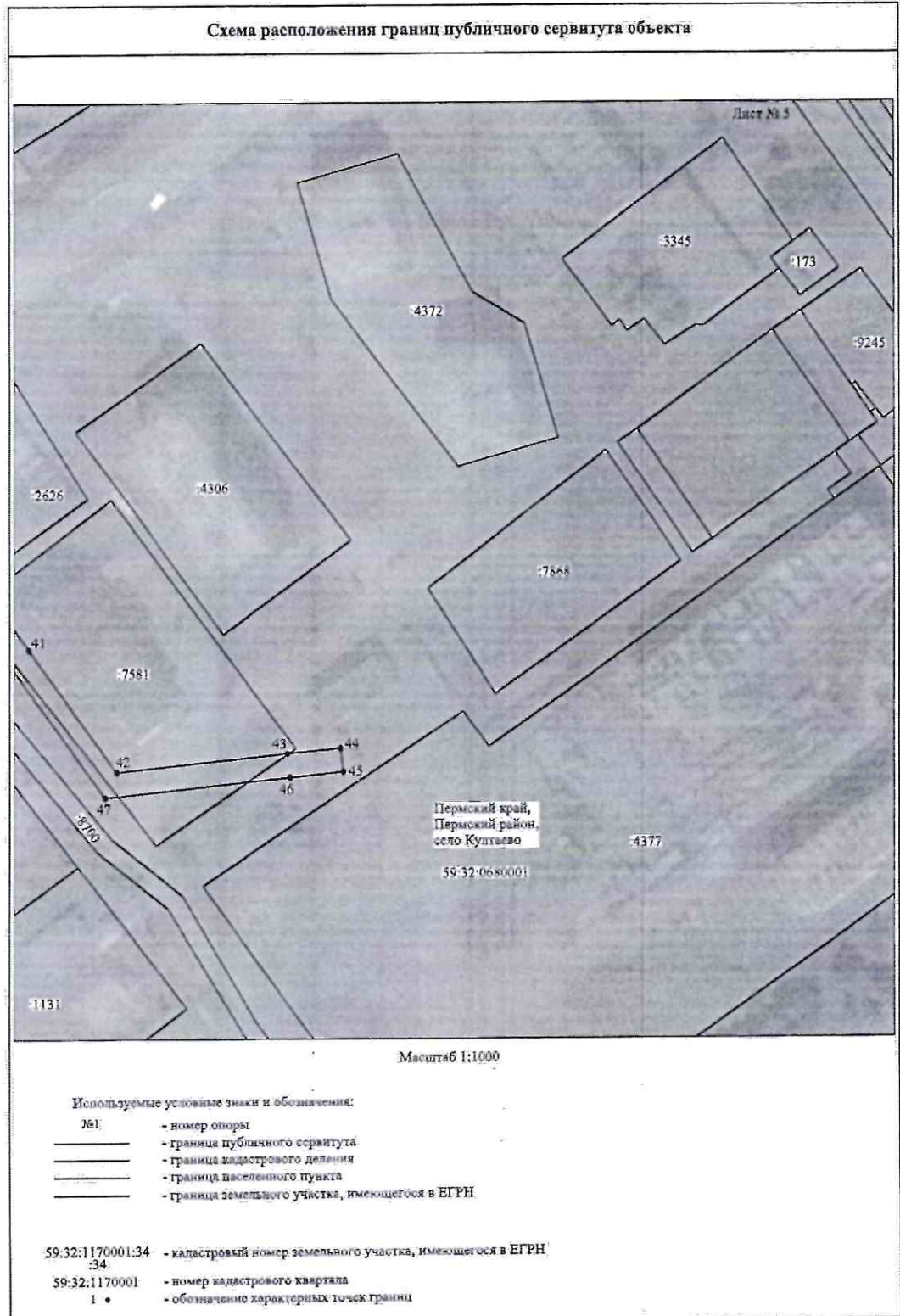
Приложение № 3  
к распоряжению  
комитета имущественных  
отношений администрации  
Пермского муниципального района  
от 23.08.2022 № 3460



Приложение № 4  
к распоряжению  
комитета имущественных  
отношений администрации  
Пермского муниципального района  
от 23.08.2022 № 3460



Приложение № 5  
к распоряжению  
комитета имущественных  
отношений администрации  
Пермского муниципального района  
от 23.08.2022 № 3460



Приложение № 6  
к распоряжению  
комитета имущественных  
отношений администрации  
Пермского муниципального района  
от 23.08.2022 № 3460

ОПИСАНИЕ МЕСТОПОЛОЖЕНИЯ ГРАНИЦ  
Публичный сервитут для размещения объекта электросетевого хозяйства «ВЛ-0,4КВ Ф.1 от ТП-43632»  
(наименование объекта, местоположение границ которого описано (далее - объект))

Раздел 1

Сведения об объекте

Сведения об объекте		
№ п/п	Характеристики объекта	Описание характеристик
1	2	3
1	Местоположение объекта	Пермский край, Пермский район, село Култасво
2	Площадь объекта +/- величина погрешности определения площади (Р +/- Дельта Р)	6155 кв.м ± 17 кв.м
3	Иные характеристики объекта	Публичный сервитут для размещения объекта электросетевого хозяйства «ВЛ-0,4КВ Ф.1 от ТП-43632» на срок 49 лет



Приложение № 7  
к распоряжению  
комитета имущественных  
отношений администрации  
Пермского муниципального района  
от 23.08.2022 № 3460

Раздел 2.

Сведения о местоположении границ объекта					
1. Система координат МСК-59, зона 2					
2. Сведения о характерных точках границ объекта					
Обозначение характерных точек границ	Координаты, м		Метод определения координат характерной точки	Средняя квадратическая погрешность положения характерной точки (М), м	Описание обозначения точки на местности (при наличии)
	X	Y			
1	2	3	4	5	6
1	505184.06	2212868.94	Метод спутниковых геодезических измерений (определений)	0.10	—
2	505186.92	2212873.04	Метод спутниковых геодезических измерений (определений)	0.10	—
3	505155.84	2212894.72	Метод спутниковых геодезических измерений (определений)	0.10	—
4	505124.99	2212916.22	Метод спутниковых геодезических измерений (определений)	0.10	—
5	505141.30	2212939.33	Метод спутниковых геодезических измерений (определений)	0.10	—
6	505159.72	2212965.40	Метод спутниковых геодезических измерений (определений)	0.10	—
7	505178.18	2212991.54	Метод спутниковых геодезических измерений (определений)	0.10	—
8	505199.00	2213021.00	Метод спутниковых геодезических измерений (определений)	0.10	—
9	505219.26	2213006.79	Метод спутниковых геодезических измерений (определений)	0.10	—
10	505246.52	2212987.67	Метод спутниковых геодезических измерений (определений)	0.10	—
11	505266.83	2212973.42	Метод спутниковых геодезических измерений (определений)	0.10	—
12	505295.93	2212965.27	Метод спутниковых геодезических измерений (определений)	0.10	—
13	505319.87	2212996.83	Метод спутниковых геодезических измерений (определений)	0.10	—
14	505344.82	2213029.72	Метод спутниковых геодезических измерений (определений)	0.10	—
15	505306.64	2213062.88	Метод спутниковых геодезических измерений (определений)	0.10	—
16	505303.36	2213059.11	Метод спутниковых геодезических измерений (определений)	0.10	—
17	505338.01	2213029.01	Метод спутниковых геодезических измерений (определений)	0.10	—
18	505315.89	2212999.85	Метод спутниковых геодезических измерений (определений)	0.10	—
19	505294.00	2212971.00	Метод спутниковых геодезических измерений (определений)	0.10	—
20	505269.00	2212978.00	Метод спутниковых геодезических измерений (определений)	0.10	—
21	505249.39	2212991.76	Метод спутниковых геодезических измерений (определений)	0.10	—
22	505222.14	2213010.88	Метод спутниковых геодезических измерений (определений)	0.10	—
23	505201.80	2213025.06	Метод спутниковых геодезических измерений (определений)	0.10	—
24	505212.76	2213041.12	Метод спутниковых геодезических измерений (определений)	0.10	—
25	505226.94	2213061.94	Метод спутниковых геодезических измерений (определений)	0.10	—

Приложение № 8  
к распоряжению  
комитета имущественных  
отношений администрации  
Пермского муниципального района  
от 23.08.2022 № 3460

26	505241.24	2213087.64	Метод спутниковых геодезических измерений (определений)	0.10	–
27	505254.66	2213111.72	Метод спутниковых геодезических измерений (определений)	0.10	–
28	505277.20	2213149.28	Метод спутниковых геодезических измерений (определений)	0.10	–
29	505297.37	2213178.06	Метод спутниковых геодезических измерений (определений)	0.10	–
30	505319.69	2213209.90	Метод спутниковых геодезических измерений (определений)	0.10	–
31	505345.04	2213246.06	Метод спутниковых геодезических измерений (определений)	0.10	–
32	505340.96	2213248.94	Метод спутниковых геодезических измерений (определений)	0.10	–
33	505315.60	2213212.76	Метод спутниковых геодезических измерений (определений)	0.10	–
34	505293.28	2213180.92	Метод спутниковых геодезических измерений (определений)	0.10	–
35	505273.00	2213152.00	Метод спутниковых геодезических измерений (определений)	0.10	–
36	505251.96	2213117.00	Метод спутниковых геодезических измерений (определений)	0.10	–
37	505232.58	2213135.96	Метод спутниковых геодезических измерений (определений)	0.10	–
38	505193.49	2213164.90	Метод спутниковых геодезических измерений (определений)	0.10	–
39	505154.98	2213193.02	Метод спутниковых геодезических измерений (определений)	0.10	–
40	505134.58	2213207.38	Метод спутниковых геодезических измерений (определений)	0.10	–
41	505110.88	2213224.05	Метод спутниковых геодезических измерений (определений)	0.10	–
42	505085.10	2213242.18	Метод спутниковых геодезических измерений (определений)	0.10	–
43	505089.00	2213278.00	Метод спутниковых геодезических измерений (определений)	0.10	–
44	505090.14	2213289.08	Метод спутниковых геодезических измерений (определений)	0.10	–
45	505085.18	2213289.60	Метод спутниковых геодезических измерений (определений)	0.10	–
46	505084.03	2213278.52	Метод спутниковых геодезических измерений (определений)	0.10	–
47	505079.82	2213239.78	Метод спутниковых геодезических измерений (определений)	0.10	–
48	505108.00	2213219.96	Метод спутниковых геодезических измерений (определений)	0.10	–
49	505131.70	2213203.28	Метод спутниковых геодезических измерений (определений)	0.10	–
50	505149.12	2213191.08	Метод спутниковых геодезических измерений (определений)	0.10	–
51	505139.56	2213184.81	Метод спутниковых геодезических измерений (определений)	0.10	–
52	505122.38	2213148.74	Метод спутниковых геодезических измерений (определений)	0.10	–
53	505109.34	2213121.37	Метод спутниковых геодезических измерений (определений)	0.10	–
54	505093.30	2213087.69	Метод спутниковых геодезических измерений (определений)	0.10	–
55	505078.24	2213056.10	Метод спутниковых геодезических измерений (определений)	0.10	–
56	505082.75	2213053.94	Метод спутниковых геодезических измерений (определений)	0.10	–
57	505097.80	2213085.54	Метод спутниковых геодезических измерений (определений)	0.10	–
58	505113.85	2213119.22	Метод спутниковых геодезических измерений (определений)	0.10	–
59	505126.89	2213146.59	Метод спутниковых геодезических измерений (определений)	0.10	–

Приложение № 9  
к распоряжению  
комитета имущественных  
отношений администрации  
Пермского муниципального района  
от 23.08.2022 № 3460

60.	505142.51	2213179.34	Метод спутниковых геодезических измерений (определений)	0.10	-
61.	505166.06	2213162.94	Метод спутниковых геодезических измерений (определений)	0.10	-
62.	505168.92	2213167.04	Метод спутниковых геодезических измерений (определений)	0.10	-
63.	505145.98.	2213183.02	Метод спутниковых геодезических измерений (определений)	0.10	-
64.	505153.46	2213187.93	Метод спутниковых геодезических измерений (определений)	0.10	-
65.	505188.96	2213162.02	Метод спутниковых геодезических измерений (определений)	0.10	-
66.	505183.69	2213148.94	Метод спутниковых геодезических измерений (определений)	0.10	-
67.	505188.33	2213147.07	Метод спутниковых геодезических измерений (определений)	0.10	-
68.	505193.12	2213158.95	Метод спутниковых геодезических измерений (определений)	0.10	-
69.	505229.33	2213132.14	Метод спутниковых геодезических измерений (определений)	0.10	-
70.	505249.40	2213112.65	Метод спутниковых геодезических измерений (определений)	0.10	-
71.	505236.88	2213090.06	Метод спутниковых геодезических измерений (определений)	0.10	-
72.	505224.01	2213067.04	Метод спутниковых геодезических измерений (определений)	0.10	-
73.	505202.08	2213084.94	Метод спутниковых геодезических измерений (определений)	0.10	-
74.	505198.92	2213081.06	Метод спутниковых геодезических измерений (определений)	0.10	-
75.	505221.40	2213062.67	Метод спутниковых геодезических измерений (определений)	0.10	-
76.	505208.64	2213043.94	Метод спутниковых геодезических измерений (определений)	0.10	-
77.	505197.76	2213028.00	Метод спутниковых геодезических измерений (определений)	0.10	-
78.	505169.50	2213048.04	Метод спутниковых геодезических измерений (определений)	0.10	-
79.	505166.60	2213043.96	Метод спутниковых геодезических измерений (определений)	0.10	-
80.	505194.86	2213023.91	Метод спутниковых геодезических измерений (определений)	0.10	-
81.	505174.10	2212994.42	Метод спутниковых геодезических измерений (определений)	0.10	-
82.	505155.64	2212968.28	Метод спутниковых геодезических измерений (определений)	0.10	-
83.	505137.22	2212942.21	Метод спутниковых геодезических измерений (определений)	0.10	-
84.	505118.00	2212915.00	Метод спутниковых геодезических измерений (определений)	0.10	-
85.	505152.98	2212890.62	Метод спутниковых геодезических измерений (определений)	0.10	-
1	505184.06	2212868.94	Метод спутниковых геодезических измерений (определений)	0.10	-
3. Сведения о характерных точках части (частей) границы объекта					
Обозначение характерных точек части границы	Координаты, м		Метод определения координат характерной точки	Средняя квадратическая погрешность положения характерной точки (M), м	Описание обозначения точки на местности (при наличии)
	X	Y			
1	2	3	4	5	6
-	-	-	-	-	-

